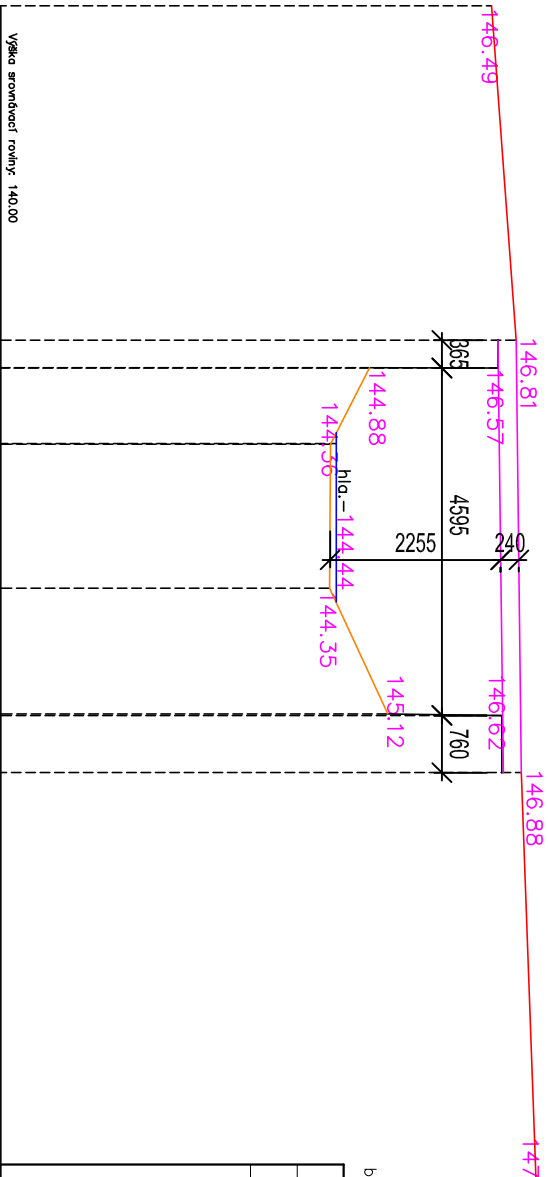


DISPOZICE STÁVAJÍCÍHO STAVU, M 1:100

PODÉLNÝ ŘEZ 1-1



S E Z N A M S O U Ř A D N Í C

Výškový systém: BPV

Souřadnicový systém: S-JTSK

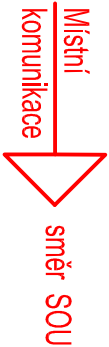
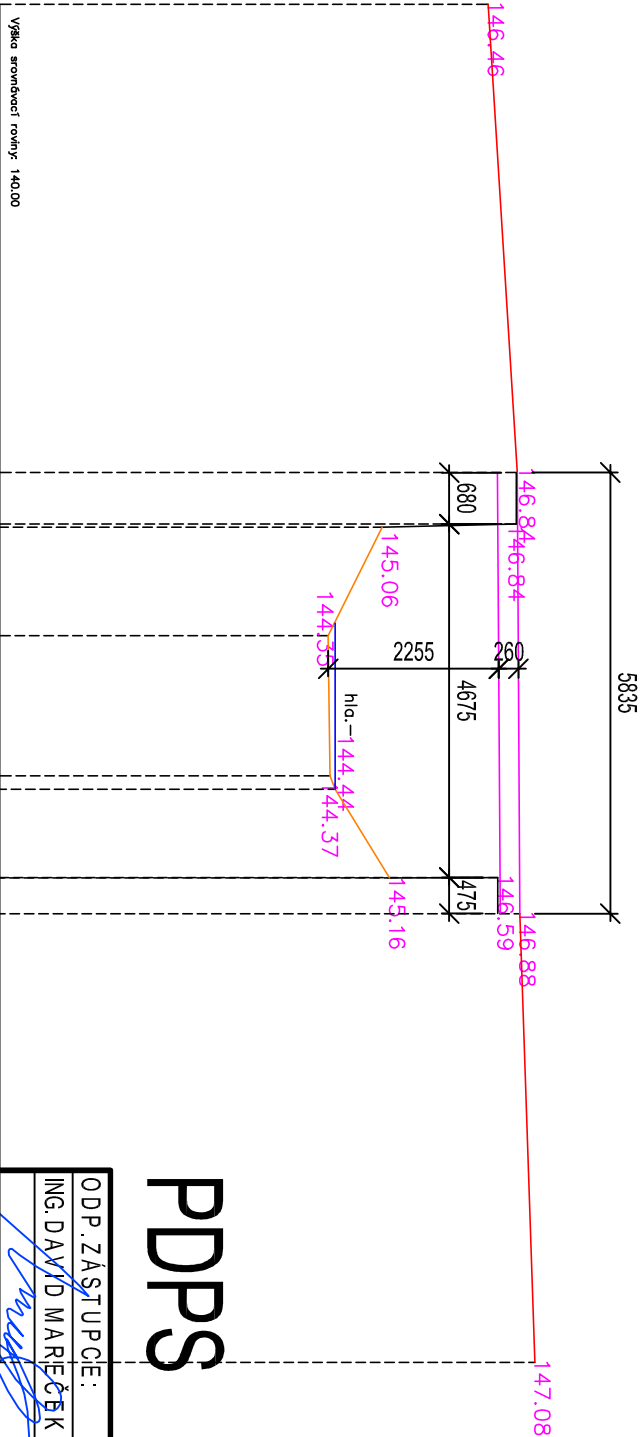
ČÍSLO BODU

4001	761069.92	993107.86	147.06
4005	761044.16	993084.80	147.14

bpdové pole vybudovano metodou GNSS přístrojem Trimble R4 a zpresneno globální transformací Trimble 2013 schvalene GUK

Vyracoval		Ing.P. Soukup	Ověřil	Ing.P. Soukup	GEOPLÁN CZ s.r.o.	
Okres	Litomerice	Kat. území	Lovosice	Malá 1177		
AKCE rekonstrukce lavky L-05 Lovosice				Česká Lípa		
				tel.603499351		
				č. zakázky	1886/2014	
				souř. systém	S-JTSK	
				výšk. systém	Bpv	
				datum	7/2014	
				formát	A1	
				3. tř. přesnosti		
polohopis a výškopis				Měřítko 1:100		

PODÉLNÝ ŘEZ 2-2



PDPS

LÁVKA EV. Č. L-05

ODP. ZÁSTUPCE:	VYPRACOVAL:	HIP:	KH Mosty a statik	
ING. DAVID MAREČEK	ING. DAVID MAREČEK	ING. NADĚŽDA HÁJKOVÁ	Projektanta statická kancelář, prohlídky mostů,	
			investorsko-inženýrská činnost	
MÍSTOSTAVBY: P.Č.2880/1, 2880/2, 2880/3, K.Ú. LOVOŠICE				
INVESTOR: MĚSTO LOVOŠICE, ŠKOLNÍ 407/2, 140 30 LOVOŠICE				
tel./fax: +420 607 882 512, e-mail: kh-mosty@kh-mosty.cz				
NÁZEV AKCE			FORMÁT	2xA4
OBNOVA LÁVKY L-05			DATUM	01/2016
PŘES POTOK MODLA			ÚČEL	PDPS
U SOU - LOVOŠICE			Č. ZAKÁZKY	2016-003
NÁZEV VÝKRESU			MĚŘÍTKO	Č. VÝKRESU
DISPOZICE STÁVAJÍCÍHO STAVU-PODÉLNÝ ŘEZ 1-1, 2-2			M 1:100	C2.2K